

IAEロールコール 伝搬経路断面図

de JA3KF

毎週木曜日、20時から21時のロールコールは順調に運営されているようですが、キー局であるJA3ISO局から、参加各局までの伝搬経路の標高断面を調べてみました。

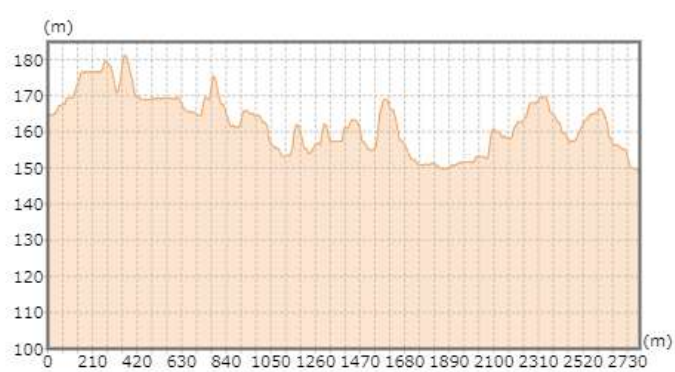
各局の信号強度に関係する、障害の要因の一つとして参考にして下さい。

図の見方： 左端がキー局であるJH3ISO局の標高を示します。右端が、各局の標高です。

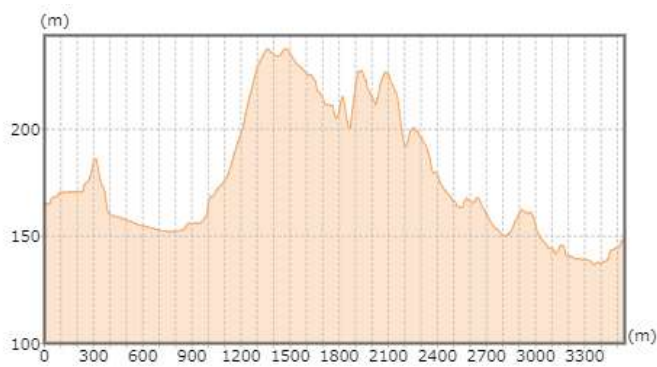
グラフ上の起伏はキー局からの進路にある山や谷を表しています。 標高軸の均等化は出来ていませんので、数値を見て相对比较をお願いします。



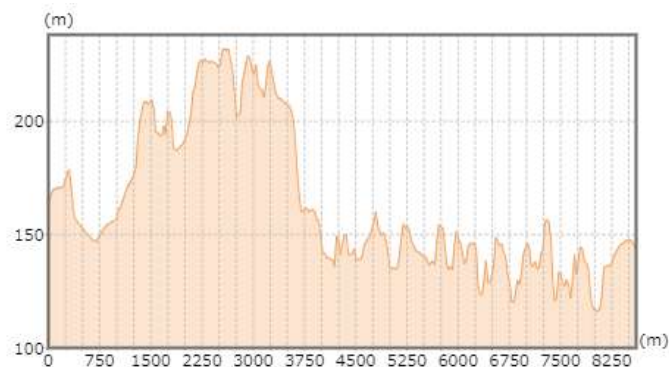
JH3ISO→JA3KF



JH3ISO→JA3BNU



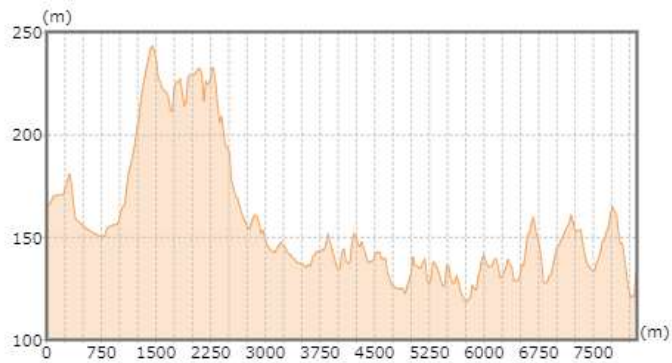
JH3ISO→JA3IKE



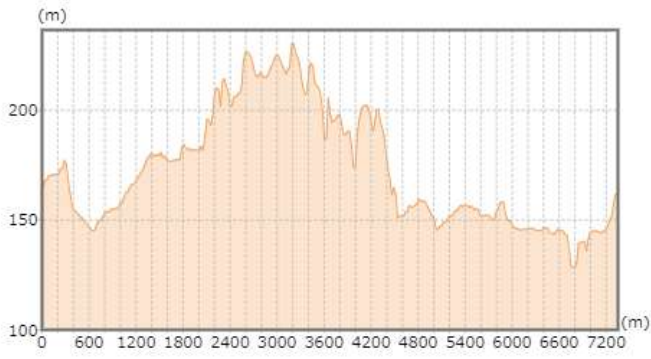
JH3ISO→JA3VZR



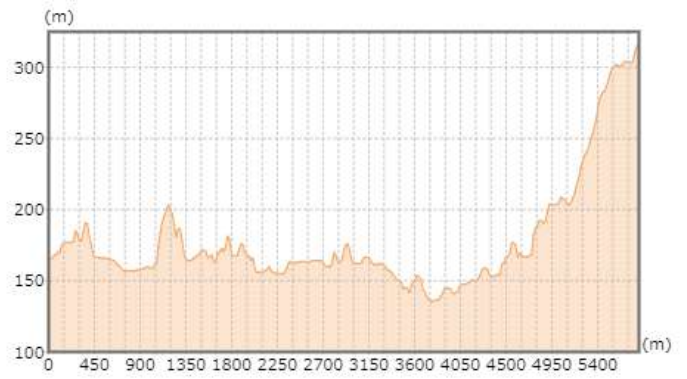
JH3ISO→JA3ESH/JR3BCB/JR3CTX



JH3ISO→JR3GWI



JH3ISO→JG3GRJ



JH3ISO→JH3KHK



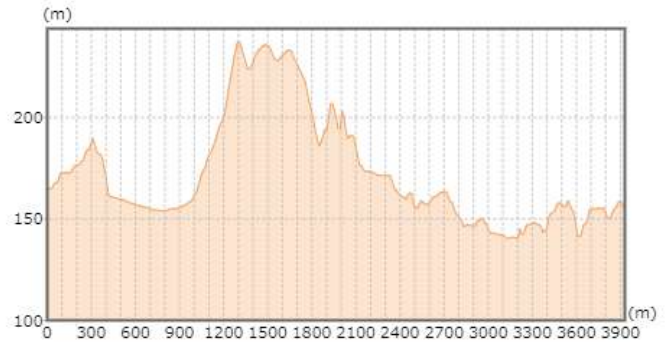
JH3ISO→JP3LKI



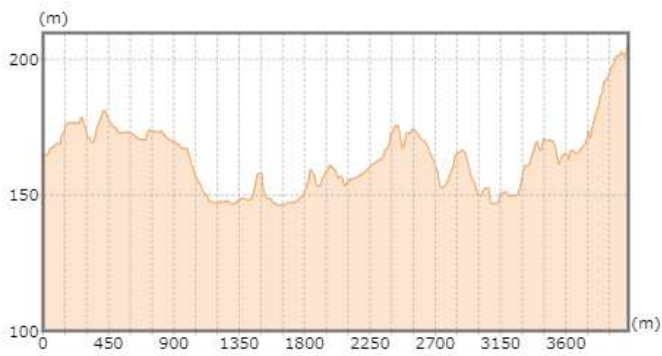
JH3ISO→JA3FNJ



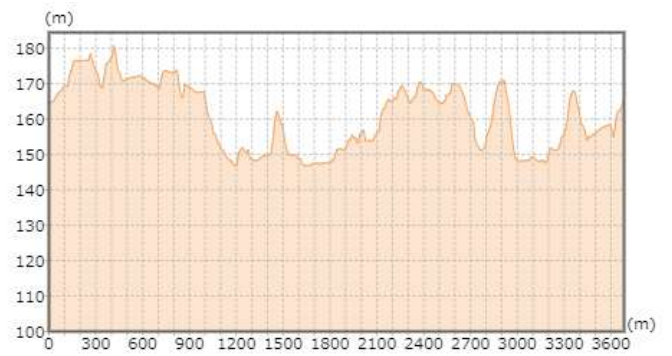
JH3ISO→JA3KYX



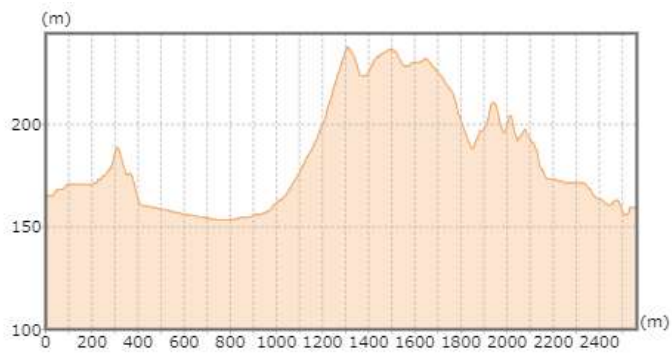
JH3ISO→JO3QCV



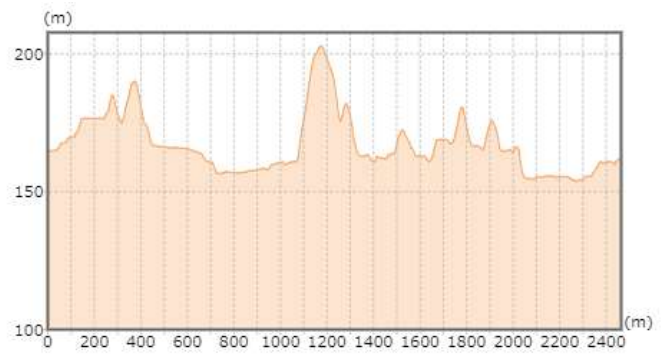
JH3ISO→JO3ATG



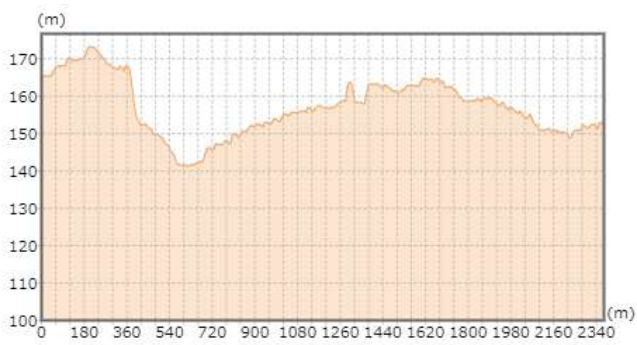
JH3ISO→JA3PAF



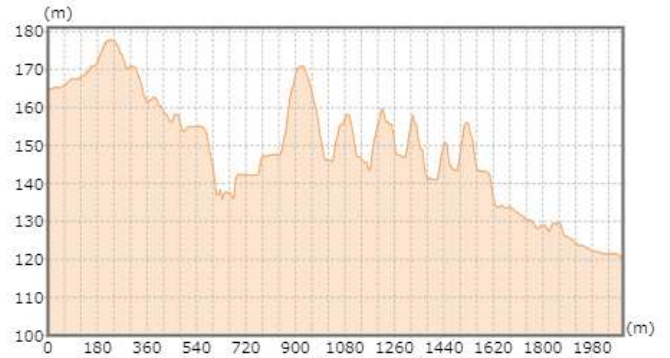
JH3ISO→JN3GYJ



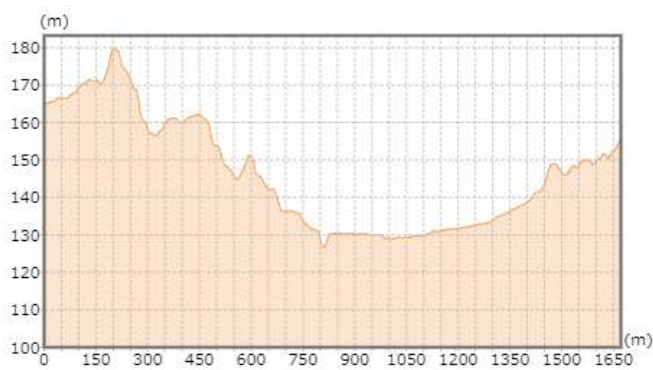
JH3ISO→JH3HJD



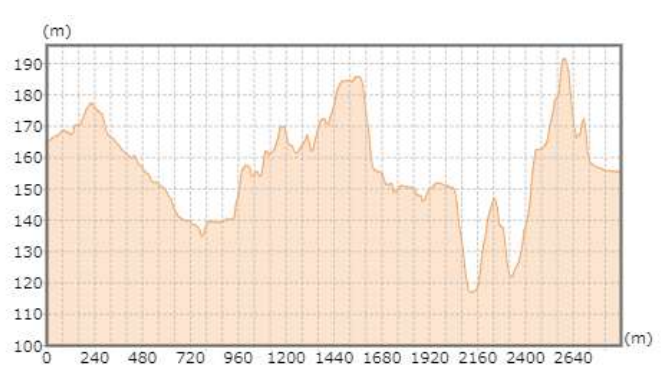
JH3ISO→JK3SVX



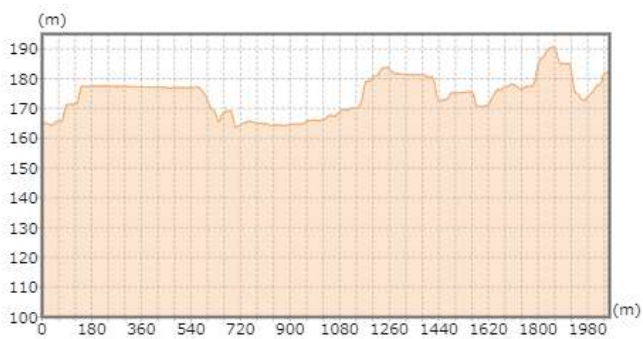
JH3ISO→JH3XAS



JH3ISO→JA3AZV



JH3ISO→JA3RYS



JH3ISO→JH3XAT